

Du Refuge de la Blanche à Fontgillarde par le Col du Longet

Une randonnée proposée par demol

Passer de l'Aigue Blanche à l'Aigue Agnel par le Col du Longet, sous l'Observatoire du Pic de Château Renard, en empruntant une partie du tracé de la mine, nous plonge dans l'histoire de l'exploitation du cuivre et du charbon dans la vallée de Saint Véran.

 Durée :	4h25	 Difficulté :	Moyenne
 Distance :	11,56 km	 Retour point de départ :	Non
 Dénivelé positif :	392 m	 Activité :	À pied
 Dénivelé négatif :	903 m	 Régions :	Alpes, Queyras, Dauphiné
 Point haut :	2 696 m	 Commune :	Saint-Véran (05350)
 Point bas :	1 985 m		

Description

(D) Quitter le refuge de la Blanche pour rejoindre par la large piste la Chapelle Notre-Dame de Clausis.

(1) Descendre vers le pont qui franchit l'Aigue Blanche.

(2) Emprunter le GR® 58 en direction du Col de Chamoussière. Le quitter rapidement pour emprunter, à gauche le chemin qui suit le tracé du grand canal. Passer derrière l'ancienne cabane des douanes puis sous l'ancienne carrière de marbre.

Franchir le Torrent de Pinillère et continuer sur une centaine de mètres, passer à l'aplomb de l'ancienne mine de cuivre. Rejoindre ensuite le carrefour d'un sentier récent.

(3) L'emprunter à droite et suivre les balises Jaune ou Rouge sur des piquets de bois.

Passer sous des ruines puis franchir à nouveau le Torrent de Pinillère pour rejoindre la cabane en ruine de Pinillère. Poursuivre en direction de la mine de charbon préhistorique. Poursuivre pour rejoindre le carrefour de la large piste desservant l'Observatoire du Pic de Château Renard.

(4) La prendre à droite et la prolonger jusu'au carrefour du Col du Longet.











(5) Obliquer à droite dans le chemin pour accéder rapidement au Col de Longet.

(6) Entamer la descente, longer à distance le Torrent de Longet pour atteindre ensuite le bois.

(7) Rester toujours sur ce sentier pour retrouver au bas de la descente le parking du Pont de Lariane.

(8) Laisser à droite ce pont pour prolonger à gauche sur la piste, atteindre le Pont de Peyre Bautino, le prendre pour traverser l'Aigue Agnel et rejoindre le village de Fontgillarde (A).

Points de passages

-  **D - Refuge de la Blanche**
N 44.666362° / E 6.94036° - alt. 2 500 m - km 0
-  **1 - Chapelle Notre Dame de Clausis**
N 44.672326° / E 6.923059° - alt. 2 386 m - km 1.92
-  **2 Pont sur l' - Aigue Blanche (torrent) - Affluent de l'Aigue Agnelle**
N 44.675358° / E 6.922694° - alt. 2 340 m - km 2.3
-  **3 - Ancienne mine de cuivre**
N 44.67993° / E 6.914746° - alt. 2 345 m - km 3.33
-  **4 Carrefour piste**
N 44.684544° / E 6.915876° - alt. 2 529 m - km 4.65
-  **5 En direction du col du Longet**
N 44.689913° / E 6.913162° - alt. 2 625 m - km 5.6
-  **6 - Col de Longet (2701 m)**
N 44.691175° / E 6.920364° - alt. 2 696 m - km 6.25
-  **7 Bois**
N 44.704271° / E 6.915003° - alt. 2 358 m - km 7.81
-  **8 Pont de Lariane sur l' - Aigue Agnelle (rivière) - Affluent du Guil**
N 44.718832° / E 6.90359° - alt. 2 022 m - km 9.85
-  **A Fontgillarde**
N 44.72313° / E 6.88522° - alt. 1 991 m - km 11.56

