

# COL DE CHAMOSSIÈRE DEPUIS LE REFUGE DE LA BLANCHE

Ce col d'altitude permet le passage entre la haute vallée de l'Aigue Blanche et la haute vallée de l'Aigue Agnel. Vous voilà au cœur du Haut Queyras pays de l'altitude et des panoramas grandioses.

 <b>Durée :</b>	1h50	 <b>Difficulté :</b>	Facile
 <b>Distance :</b>	2,64 km	 <b>Retour point de départ :</b>	Non
 <b>Dénivelé positif :</b>	382 m	 <b>Activité :</b>	À pied
 <b>Dénivelé négatif :</b>	1 m	 <b>Régions :</b>	Alpes, Queyras, Dauphiné
 <b>Point haut :</b>	2 881 m	 <b>Commune :</b>	Saint-Véran (05350)
 <b>Point bas :</b>	2 499 m		

## Description

(D) Partir en direction du col de Saint Véran (alt : 2844m) pour rejoindre la variante du GR®58.





(1) A la bifurcation dans l'alpage, où un panneau indique le sentier du Col de Chamoussière, Le prendre à gauche et suivre le balisage Jaune, balisage pas très net. Rejoindre, en longeant un moment le Rif de Rafanel, le GR®58.

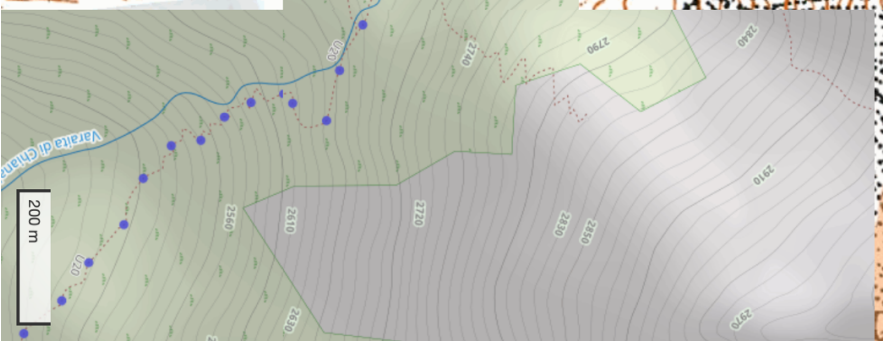
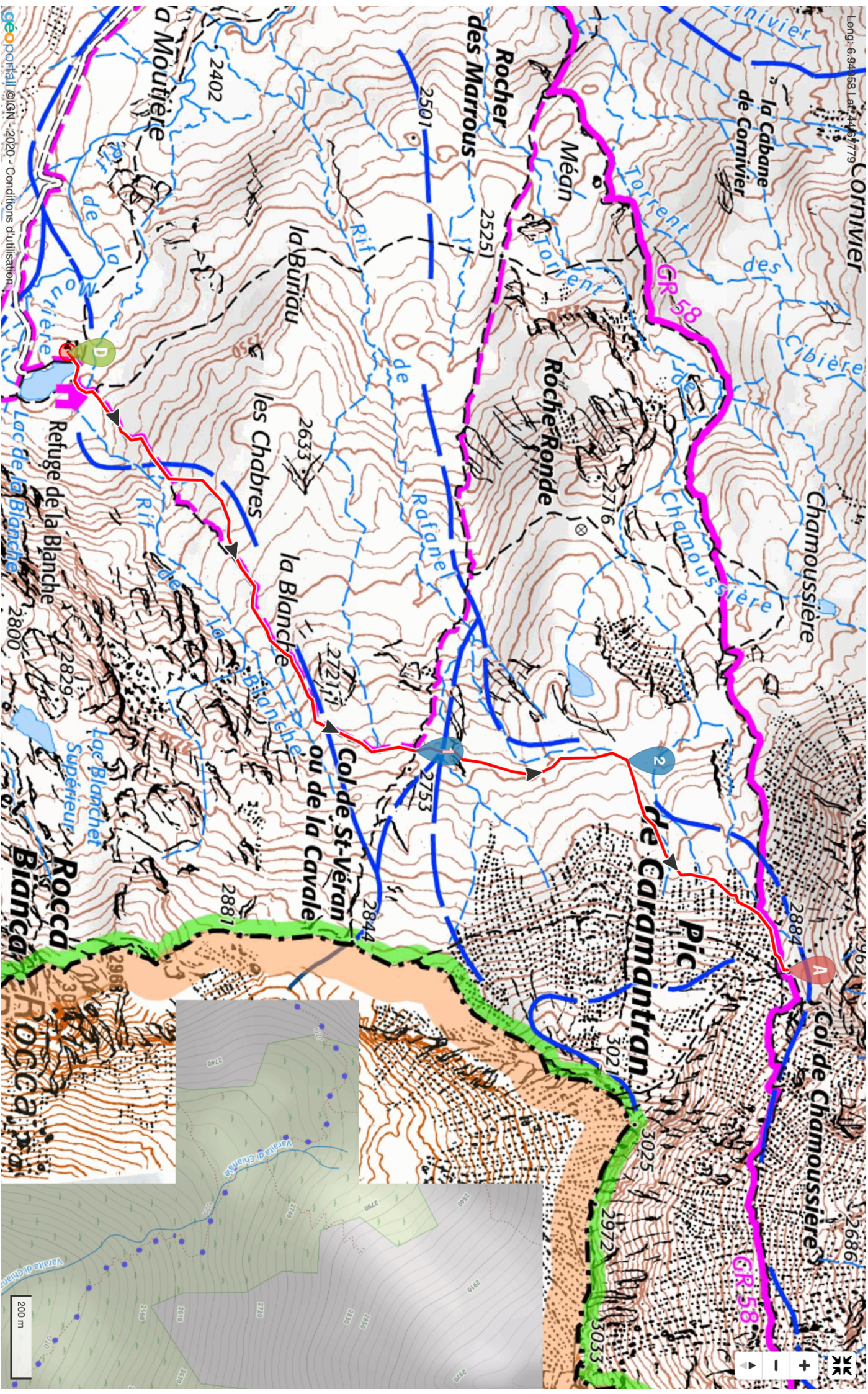
(2) remonter à droite pour atteindre le Col de Chamoussière.

(A) le Col de Chamoussière, En face de vous se dressent le Pain de Sucre et le Pic d'Asti (3200m), le Col Vieux que vous franchirez demain et en arrière-plan l'incontournable Mont Viso, (3980m) qui ne vous quittera pas tout au long de votre chevauchée sur la crête frontalière.

En dessous de vous se trouve aussi le Refuge Agnel.

## Points de passages

-  **D - Refuge de la Blanche**  
N 44.666367° / E 6.940479° - alt. 2 500 m - km 0
-  **1 intersection GR**  
N 44.673761° / E 6.952412° - alt. 2 742 m - km 1.42
-  **2 remonter vers le Col**  
N 44.678253° / E 6.952686° - alt. 2 768 m - km 1.96
-  **A - Col de Chamoussière (2884m)**  
N 44.681662° / E 6.958955° - alt. 2 881 m - km 2.64



# COL DE CHAMOUSSIERE DEPUIS LE REFUGE DE LA BLANCHE (PAR CARAMANTRAN)

Ce col d'altitude permet le passage entre la haute vallée de l'Aigue Blanche et la haute vallée de l'Aigue Agnel. Vous voilà au cœur du Haut Queyras pays de l'altitude et des panoramas grandioses. En face de vous se dressent le Pain de Sucre et le Pic d'Asti (3200m), le Col Vieux que vous franchirez demain et en arrière-plan l'incontournable Mont Viso, (3980m) qui ne vous quittera pas tout au long de votre chevauchée sur la crête frontalière.

 <b>Durée :</b>	2h25	 <b>Difficulté :</b>	Moyenne
 <b>Distance :</b>	3,45 km	 <b>Retour point de départ :</b>	Non
 <b>Dénivelé positif :</b>	510 m	 <b>Activité :</b>	À pied
 <b>Dénivelé négatif :</b>	129 m	 <b>Régions :</b>	Alpes, Queyras, Dauphiné
 <b>Point haut :</b>	3 010 m	 <b>Commune :</b>	Saint-Véran (05350)
 <b>Point bas :</b>	2 499 m		

## Description

**(D)** Partir en direction du col de Saint Véran (alt : 2844m) pour rejoindre la variante du GR®58.

**(1)** Vous atteignez une ancienne variante du GR®58. Vous pourrez d'ici, rejoindre le Col de Saint Véran

**(2)** Au col de Saint Veran suivre le Pic de Caramantran sur la gauche.

**(3)** suivre le passage rocheux, impressionnant de loin mais facile à franchir.


**(4)** Pic de Caramantran (3025m).

(Le Pic Caramantran constitue incontestablement l'un des plus beaux panoramas sur les Alpes que l'on peut assez facilement s'octroyer. Par temps très clair, de là-haut, vous découvrirez le Queyras, bien sûr, mais aussi, le massif des Ecrins, les Alpes du Nord avec les Aiguilles d'Arve, le Mont Blanc, le Grand Combin, le Cervin et le gigantesque massif du Mont Rose (4500m) dans les Alpes suisses. Enfin derrière vous c'est la découverte du Piémont italien et plus loin le moutonnement de crêtes de l'Argentera Mercantour. Epoustouflant.)

A partir de la descendais au col de chamoussière qu'on aperçois en contre bas.

**(A)** Col de chamoussière

## Points de passages

-  **D - Refuge de la Blanche**  
N 44.666367° / E 6.940479° - alt. 2 500 m - km 0
-  **1 intersection GR**  
N 44.673761° / E 6.952412° - alt. 2 742 m - km 1.42
-  **2 - Col de Saint-Véran ou de la Cavale (2844m)**  
N 44.672386° / E 6.958245° - alt. 2 841 m - km 1.97
-  **3 passage décliact**  
N 44.677361° / E 6.962215° - alt. 3 010 m - km 2.77
-  **4 - Pic de Caramantran (3004 m)**  
N 44.677957° / E 6.962711° - alt. 3 002 m - km 2.85
-  **A - Col de Chamoussière (2884m)**  
N 44.681647° / E 6.958961° - alt. 2 881 m - km 3.45

