

PIC DE CARAMANTRAN DEPUIS LE REFUGE DE LA BLANCHE

Cette étape est plutôt courte, elle vous permettra de pouvoir monter au pic de Caramantran, un des 3000 les plus accessibles du Queyras et de passer par le col de Saint Véran, lieu de passage historique entre la France et l'Italie.

 Durée :	2h20	 Difficulté :	Moyenne
 Distance :	2,93 km	 Retour point de départ :	Non
 Dénivelé positif :	512 m	 Activité :	À pied
 Dénivelé négatif :	4 m	 Régions :	Alpes, Queyras, Dauphiné
 Point haut :	3 012 m	 Commune :	Saint-Véran (05350)
 Point bas :	2 499 m		




Description

(D) Partir en direction du col de Saint Véran (alt : 2844m) pour rejoindre la variante du GR®58.

- (1)** Vous atteignez une ancienne variante du GR®58. Vous pourrez d'ici, rejoindre le Col de Saint Véran
- (2)** Au col de Saint Veran suivre le Pic de Caramantran sur la gauche.
- (3)** suivre le passage rocheux, impressionnant de loin mais facile à franchir.
- (4)** Pic de Caramantran (3025m).

Le Pic Caramantran constitue incontestablement l'un des plus beaux panoramas sur les Alpes que l'on peut assez facilement s'octroyer. Par temps très clair, de là-haut, vous découvrirez le Queyras, bien sûr, mais aussi, le massif des Ecrins, les Alpes du Nord avec les Aiguilles d'Arve, le Mont Blanc, le Grand Combin, le Cervin et le gigantesque massif du Mont Rose (4500m) dans les Alpes suisses. Enfin derrière vous c'est la découverte du Piémont italien et plus loin le moutonnement de crêtes de l'Argentera Mercantour. Epoustouflant.

Points de passages

-  **D - Refuge de la Blanche**
N 44.666367° / E 6.940479° - alt. 2 500 m - km 0
-  **1 intersection variante GR**
N 44.673761° / E 6.952412° - alt. 2 742 m - km 1.42
-  **2 - Col de Saint-Véran ou de la Cavale (2844m)**
N 44.672386° / E 6.958245° - alt. 2 841 m - km 1.97
-  **3 passage rocheux**
N 44.677361° / E 6.962215° - alt. 3 010 m - km 2.77
-  **A - Pic de Caramantran (3004 m)**
N 44.67831° / E 6.96357° - alt. 3 008 m - km 2.93

