

du refuge de la blanche au pic de château renard

S'élevant à 2 989 m d'altitude, sur une ligne de crête orientée nord-ouest sud-est, il domine la vallée du torrent de l'Aigue Agnelle de 900 m, au nord-est, et la vallée de l'Aigue Blanche de 1 000 m, au sud-ouest, et à l'ouest, le village de Saint-Véran (2 042 m). Le long de la même ligne de crête, le pic domine au sud-est le col de Longet (2 701 m).

 Durée :	4h35	 Difficulté :	Difficile
 Distance :	9,37 km	 Retour point de départ :	Non
 Dénivelé positif :	657 m	 Activité :	À pied
 Dénivelé négatif :	193 m	 Régions :	Alpes, Queyras, Dauphiné
 Point haut :	2 966 m	 Commune :	Saint-Véran (05350)
 Point bas :	2 339 m		

Description

(D) Partir par le grand canal en direction de la mine de cuivre.

(1) Rejoindre le GR®58 en prenant à gauche.

(2) Quitter le GR®58 en prenant à droite un chemin qui suit le tracé du grand canal. Passer derrière l'ancienne cabane des douanes puis sous l'ancienne carrière de marbre.

Franchir le Torrent de Pinilière et continuer sur une centaine de mètres, passer à l'aplomb de l'ancienne mine de cuivre. Rejoindre ensuite le carrefour d'un sentier récent.

(3) L'emprunter à droite et suivre les balises Jaune ou Rouge sur des piquets de bois.








Passer sous des ruines puis franchir à nouveau le Torrent de Pinilière pour rejoindre la cabane en ruine de Pinilière. Poursuivre en direction de la mine de charbon préhistorique. Poursuivre pour rejoindre le carrefour de la large piste desservant l'Observatoire du Pic de Château Renard.

(4) La prendre à droite et la prolonger jusqu'à l'Observatoire de château renard.

(5) A partir de l'observatoire prolongez en face pour accéder aisément au Pic de Château-Renard.

(A) Pic de Chateau Renard

Points de passages

-  **D - Refuge de la Blanche**
N 44.666459° / E 6.940451° - alt. 2 500 m - km 0
-  **1 Intersection entré sur le GR58**
N 44.67561° / E 6.937629° - alt. 2 522 m - km 1.3
-  **2 intersection sorti de GR58**
N 44.675667° / E 6.923732° - alt. 2 358 m - km 2.51
-  **3 intersection nouveau sentier - Ancienne mine de cuivre**
N 44.679967° / E 6.914859° - alt. 2 346 m - km 3.42
-  **4 intersection de la piste**
N 44.684518° / E 6.915706° - alt. 2 529 m - km 4.5
-  **5 observatoire de chateau renard**
N 44.696419° / E 6.906924° - alt. 2 929 m - km 9.02
-  **A - Pic de Château Renard**
N 44.698686° / E 6.906229° - alt. 2 966 m - km 9.37

