

du refuge de la blanche au refuge agnel

Au cour de cette journée, vous allez quitter ce petit « bout du monde » qu'est la vallée de la Blanche.

Votre prochaine étape sera dans la vallée de l'Aigue Agnel, pas très loin de la route du Col Agnel, dernièrement réputée pour le passage du Tour de France.

Cette étape est plutôt courte, elle vous permettra de pouvoir monter au pic de Caramantran, un des 3000 les plus accessibles du Queyras ou bien de visiter les lacs Blanchet (sans l'âne) ou bien encore de passer par le col de Saint Véran, lieu de passage historique entre la France et l'Italie.

 Durée :	3h10	 Difficulté :	Moyenne
 Distance :	6,06 km	 Retour point de départ :	Non
 Dénivelé positif :	510 m	 Activité :	À pied
 Dénivelé négatif :	443 m	 Régions :	Alpes, Queyras, Dauphiné
 Point haut :	3 010 m	 Commune :	Saint-Véran (05350)
 Point bas :	2 499 m		

Description

(D) Partir en direction du col de Saint Véran (alt : 2844m) pour rejoindre la variante du GR®58.

(1) Vous atteignez une ancienne variante du GR®58. Vous pourrez d'ici, rejoindre le Col de Saint Véran (2844 m).

(2) Au col de Saint Véran prendre sur la gauche et atteignez le Pic de Caramantran

(3) Pic de Caramantran (3025m).

Le Pic Caramantran constitue incontestablement l'un des plus beaux panoramas sur les Alpes que l'on peut assez facilement s'octroyer. Par temps très clair, de là-haut, vous découvrirez le Queyras, bien sûr, mais aussi, le massif des Ecrins, les Alpes du Nord avec les Aiguilles d'Arve, le Mont Blanc, le Grand Combin, le Cervin et le gigantesque massif du Mont Rose (4500m) dans les Alpes suisses. Enfin derrière vous c'est la découverte du Piémont italien et plus loin le moutonnement de crêtes de l'Argentera Mercantour. Epoustouflant.

Du Cairn, prendre de l'autre côté du sommet et par un petit passage délicat, rejoindre la crête et obliquer à gauche en direction du Col de Chamoussière que l'on aperçoit en contrebas.

(4) Col de Chamoussière (2884m) .

Ce col d'altitude permet le passage entre la haute vallée de l'Aigue Blanche et la haute vallée de l'Aigue Agnel. Vous voilà au cœur du Haut Queyras pays de l'altitude et des panoramas grandioses.

En face de vous se dressent le Pain de Sucre et le Pic d'Asti (3200m), le Col Vieux et en arrière-plan l'incontournable Mont Viso, (3980m) qui ne vous quittera pas tout au long de votre chevauchée sur la crête frontalière.


(5) - Laisser le sentier à droite qui part vers le Col Agnel et descendre vers le refuge Agnel.

(A) REFUGE AGNEL

Points de passages

 **D - Refuge de la Blanche**
N 44.666367° / E 6.940479° - alt. 2 500 m - km 0


 **1 INTERSECTION VARIANTE GR**
N 44.673761° / E 6.952412° - alt. 2 742 m - km 1.42

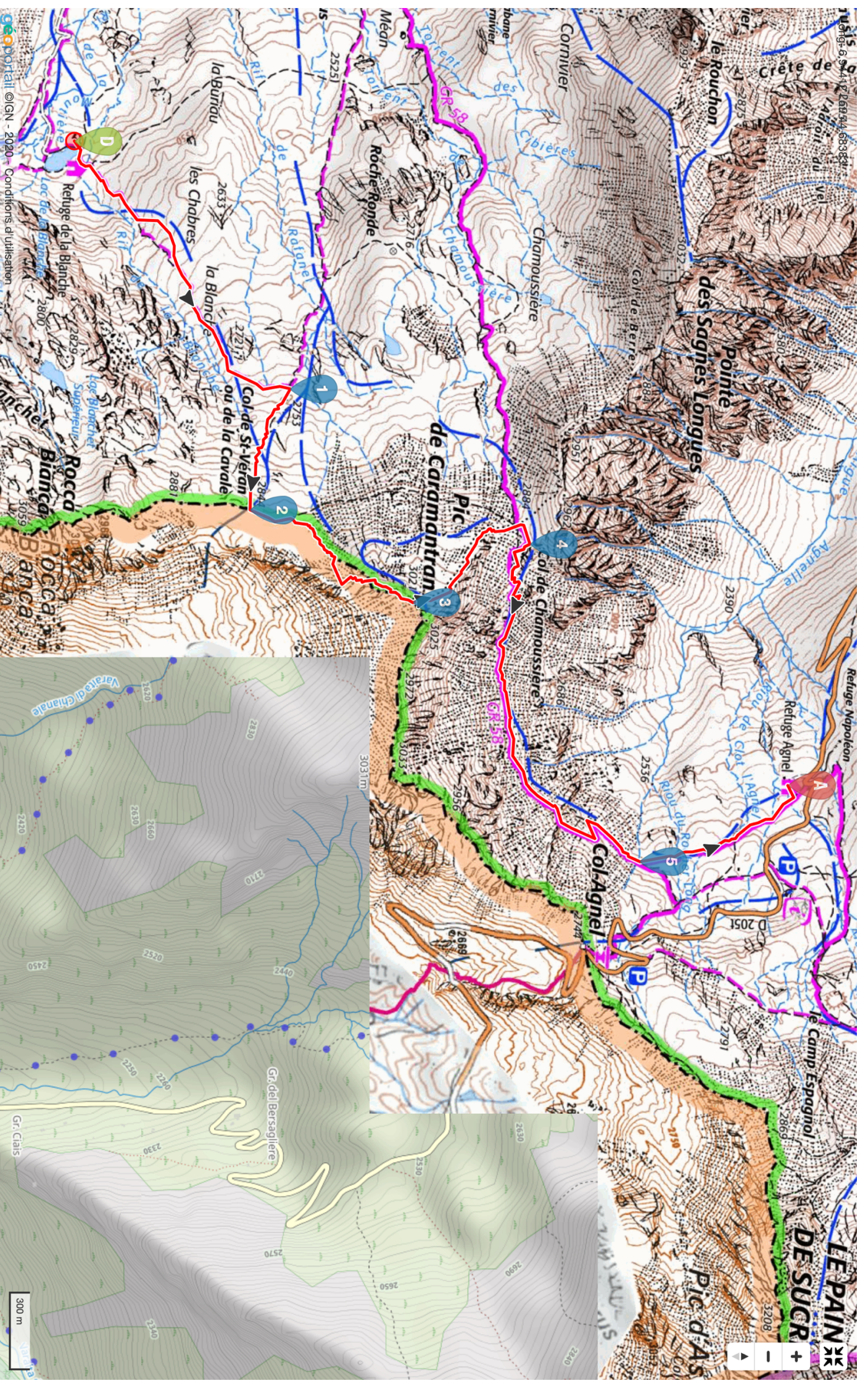
 **2 - Col de Saint-Véran ou de la Cavale (2844m)**
N 44.672386° / E 6.958245° - alt. 2 841 m - km 1.97

 **3 - Pic de Caramantran (3004 m)**
N 44.677957° / E 6.962711° - alt. 3 002 m - km 2.85

 **4 - Col de Chamoussière (2884m)**
N 44.681967° / E 6.959894° - alt. 2 881 m - km 3.53

 **5 INTERSECTION COL AGNEL**
N 44.685734° / E 6.975185° - alt. 2 626 m - km 5.34

 **A - Refuge Agnel**
N 44.690795° / E 6.971517° - alt. 2 567 m - km 6.06



© IGN - 2020 - Conditions d'utilisation

300 m