

Les Lacs Blanchet

Une randonnée proposée par bernardino

Découverte de deux superbes lacs enchâssés dans le vallon formé par les rochers de la Blanche et les crêtes de la Montagne de Rocca Bianca marquant la frontière franco italienne.

 Durée :	2h20	 Difficulté :	Moyenne
 Distance :	4,50 km	 Retour point de départ :	Oui
 Dénivelé positif :	373 m	 Activité :	À pied
 Dénivelé négatif :	365 m	 Régions :	Alpes, Queyras, Dauphiné
 Point haut :	2 853 m	 Commune :	Saint-Véran (05350)
 Point bas :	2 493 m		

Description

Se garer à Saint-Véran (stationnement obligatoire) et rejoindre la veille le refuge de la Blanche.

(D/A) Du refuge, partir plein Sud en contournant le Lac de la Blanche. Au carrefour des sentiers, prendre à droite et attaquer les lacets serrés mais confortables. Suivre le balisage Jaune jusqu'à déboucher dans un grand espace, carrefour de sentiers.

(1) Quitter le balisage Jaune qui indique le cheminement vers le Col Blanchet. S'engager à gauche et atteindre immédiatement le Lac Blanchet Inférieur. Le contourner par la gauche et suivre alors le sentier cairné qui par une courte montée donne accès au Lac Blanchet Supérieur.

(2) Poursuivre alors en suivant des sentes plus ou moins marquées mais cairnées. Ces sentes sont quasiment planes mais traversent des pierriers peu dangereux qui méritent une attention soutenue. Elles se terminent toutes au Col de Saint-Véran.

(3) Entreprendre ici, à gauche, par le sentier balisé Jaune, la descente. Rejoindre plus loin le carrefour du sentier menant au Refuge de la Blanche (panneau).

(4) S'engager encore à gauche et terminer, par une descente aisée sur le sentier tracé dans l'alpage, le retour au Refuge de la Blanche **(D/A)**.

Nota : il faudra aussi, du refuge, rejoindre Saint-Véran, pour cela voir § Infos pratiques

Informations pratiques

Il y a des sources sortant des rochers sur le trajet.

Liaisons avec Saint-Véran se font soit par le GR®58 en bordure de l'Aigue Blanche, soit par la piste, soit par la navette.


Par la navette relier alors à partir du parking de la mine de cuivre, la chapelle de Clausis puis le refuge par la piste ou par les sentiers. Panneaux indicatifs présents à tous les carrefours.

Prix de la navette : 6€ A/R ou 4€ trajet simple.


Cette randonnée est possible avec des enfants, ils seront ravis de découvrir ce paysage de haute montagne très accessible pour eux.


Points de passages

 **D/A Refuge de la Blanche - Lac de la Blanche**
N 44.666542° / E 6.941273° - alt. 2 500 m - km 0

 **1 Carrefour Lac Inférieur - Lac Blanchet Inférieur**
N 44.661979° / E 6.948311° - alt. 2 747 m - km 1.13

 **2 - Lac Blanchet supérieur**
N 44.666054° / E 6.952538° - alt. 2 809 m - km 1.77

 **3 - Col de Saint-Véran ou de la Cavale (2844m)**
N 44.67225° / E 6.958031° - alt. 2 842 m - km 2.64

 **4 Carrefour refuge**
N 44.674279° / E 6.949513° - alt. 2 677 m - km 3.38

 **D/A Refuge de la Blanche, après l' - Aigue Blanche (torrent) - Affluent de l'Aigue Agnelle**
N 44.666573° / E 6.941337° - alt. 2 500 m - km 4.5

