












COL DE SAINT VERAN DEPUIS LE REFUGE DE LA BLANCHE

Durant cette randonnée vous aller vous rendre sur la frontière italienne.

 Durée :	1h30
 Distance :	1,97 km
 Dénivelé positif :	342 m
 Dénivelé négatif :	1 m
 Point haut :	2 841 m
 Point bas :	2 499 m

 Difficulté :	Facile
 Retour point de départ :	Non
 Activité :	À pied
 Régions :	Alpes, Queyras, Dauphiné
 Commune :	Saint-Véran (05350)

Description

(D) Partir en direction du Col de St Véran pour rejoindre la variante du GR®58.

(1) Vous atteignez une ancienne variante du GR®58, vous pourrez d'ici rejoindre le col de St Véran.

(A) Col de St Véran.

Points de passages

- D - Refuge de la Blanche**
N 44.666367° / E 6.940479° - alt. 2 500 m - km 0
- 1 INTERSECTION GR**
N 44.673761° / E 6.952412° - alt. 2 742 m - km 1.42
- A - Col de Saint-Véran ou de la Cavale (2844m)**
N 44.672386° / E 6.958245° - alt. 2 841 m - km 1.97

