

Pic de la Farnéiréta par le Col de la Noire

Une randonnée proposée par *Britanicus100*

Voilà l'un des plus beaux parcours des Alpes du sud menant à un sommet marbré de vert d'où s'étale un panorama de toute beauté sur les différents massifs alpins.

 Durée :	4h55	 Difficulté :	Difficile
 Distance :	8,91 km	 Retour point de départ :	Oui
 Dénivelé positif :	844 m	 Activité :	À pied
 Dénivelé négatif :	844 m	 Régions :	Alpes, Queyras, Vallée de l'Isère
 Point haut :	3 122 m	 Commune :	Saint-Véran (05350)
 Point bas :	2 278 m		

Description

Accès : Remonter la route de Saint-Véran au Sud-Est puis emprunter sur la droite la route du Villard et dans son prolongement, poursuivre sur la route de Clausis sur une distance de 5km jusqu'au parking situé sous l'ancienne carrière de marbre avant la Chapelle de Clausis.

Cette route, non goudronnée, mais facilement carrossable est fermée en période de vacances estivales entre 6h et 18h (Juillet et août). Pendant cette période et en dehors de ces horaires une navette conduit jusqu'au parking.

(D/A) Du parking, remonter la piste au Sud-Est

(1) Passer le pont de Clausis et sous la chapelle du même nom. 200m après avoir dépassé cette dernière, un panneau vous invite à poursuivre votre périple sur la piste en direction du Refuge de la Blanche et du Col de la Noire. La piste s'élève doucement dans les pâturages Sud-Sud-Est puis Sud-Est.

(2) Au carrefour de la Moutière, quitter la piste pour emprunter le sentier sur la droite en direction du Col de la Noire. Celui-ci aboutit sur un prochain carrefour de sentiers balisés.

(3) Au panneau de la Blanche, laisser à gauche le sentier du Col Blanchet pour emprunter sur la droite celui du Col de la Noire.

Ce sentier s'élève en serpentant dans une zone de blocs sous la Tête des Toillies avant de rejoindre un replat situé au pied du Col de la Noire.

Traverser ce plateau herbeux puis par une montée soutenue en lacets serrés gagner le Col de la Noire.

(4) Du col, s'élever vers l'Ouest en suivant la ligne de crête de la face Sud du pic. Pour cela dépasser les rochers marbrés, suivre le cheminement des cairns.

Remonter une zone herbeuse puis après avoir franchi quelques passages escarpés parfois légèrement exposés rejoindre le bastion sommital. Remonter la petite brèche située sur la droite du bastion puis gagner la dalle sommitale ornée de son cairn.

(5) Effectuer le retour en sens inverse par le même itinéraire jusqu'au parking de la carrière de marbre **(D/A)**.

Informations pratiques

J'ai réalisé une [vidéo](#) avec noms des sommets qui montre le cheminement et l'ambiance de ce beau parcours.

La montée sommitale demande un peu d'attention. La sente a tendance parfois à se perdre mais les quelques cairns aident à retrouver le cheminement le long de la ligne de crête.

Pour franchir les passages escarpés, il faut parfois y mettre légèrement les mains, notamment pour surmonter la dalle sommitale.


Points de passages

 **D/A Parking - Ancienne carrière de marbre**
N 44.677052° / E 6.918393° - alt. 2 278 m - km 0


 **1 - Aigue Blanche (torrent) - Affluent de l'Aigue Agnelle**
N 44.674949° / E 6.922259° - alt. 2 336 m - km 0.54

 **2 Carrefour piste, sentier de la Moutière**
N 44.66539° / E 6.937357° - alt. 2 478 m - km 2.41

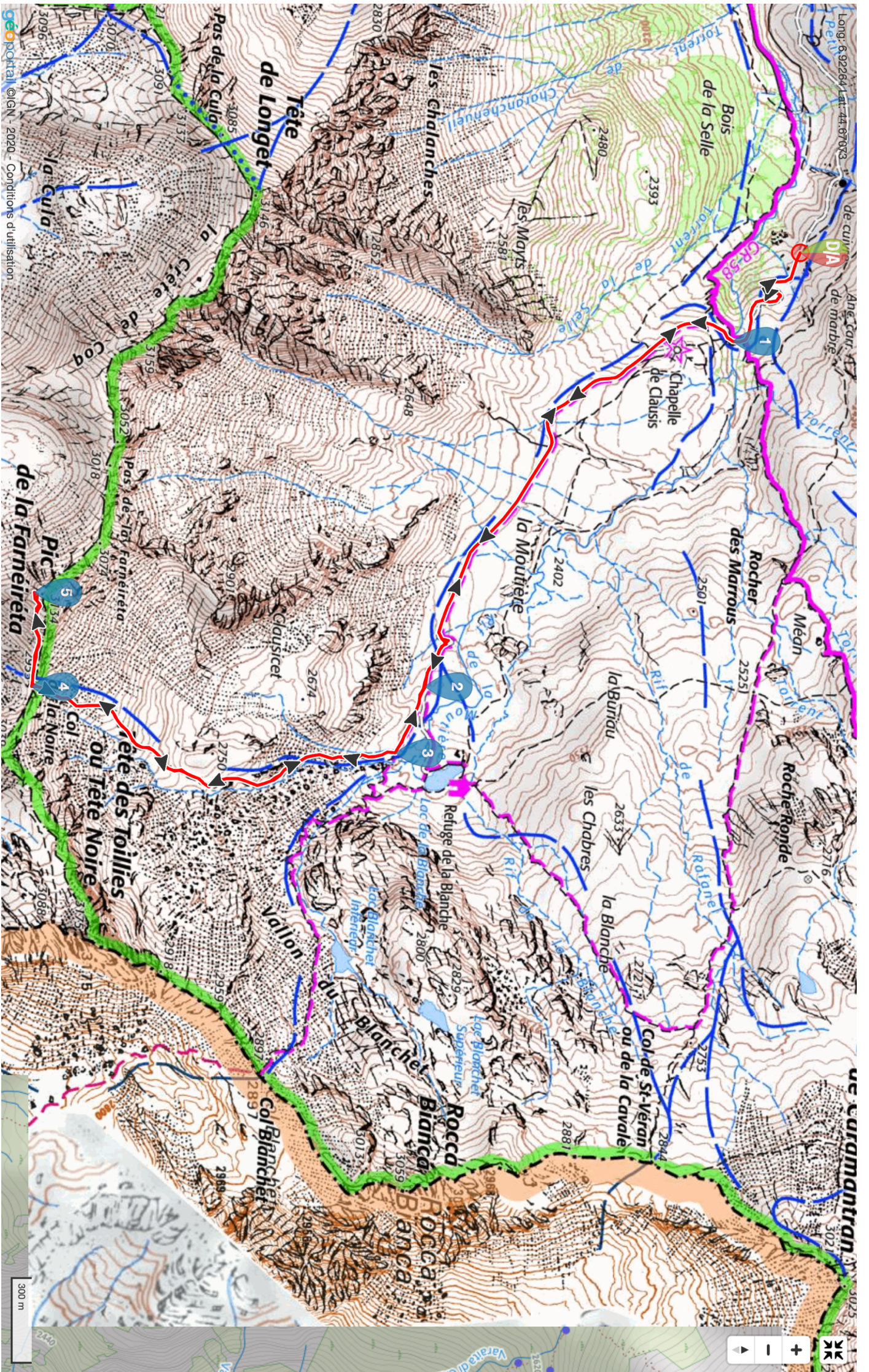
 **3 Carrefour de sentiers de la Blanche**
N 44.664449° / E 6.940257° - alt. 2 501 m - km 2.67

 **4 - Col de la Noire (2956 m)**
N 44.65313° / E 6.937359° - alt. 2 949 m - km 4.12

 **5 - Pic de la Farnéiréta (3134m)**
N 44.653217° / E 6.933241° - alt. 3 110 m - km 4.47

 **D/A Parking de la carrière de marbre.**
N 44.677052° / E 6.918393° - alt. 2 278 m - km 8.91

Long: 6.92264 Lat: 44.67083



geoportail ©IGN - 2020 - Conditions d'utilisation

300 m





20 m

